


1. Änderung Flächennutzungsplan Gemeinde Hundeshagen



PLANZEICHENERKLÄRUNG (§ 5 (2) BauGB)

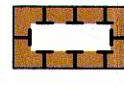
- Art der baulichen Nutzung (§ 5 (2) 1 BauGB) die Forstwirtschaft - Wald
- Wohnbauflächen (§ 5 (2) 2 BauGB)
- Grünflächen (§ 5 (2) 5 BauGB)
- Flächen für den überörtlichen Verkehr und für die örtlichen Hauptverkehrswege (§ 5 (2) 3 BauGB)
- Überörtliche und örtliche Hauptverkehrsstraßen
- Feuerwehr
- Kulturellen Zwecken dienende Gebäude und Einrichtungen
- Kirchen und kirchlichen Zwecken dienende Gebäude und Einrichtungen
- Schule / Kindergarten
- öffentliche Verwaltung
- Gemeinbedarfsräume (§ 5 (2) 2 BauGB)
- Einrichtungen und Anlagen zur Versorgung mit Gütern und Dienstleistungen des öffentlichen und privaten Bereichs, Flächen für den Gemeinbedarf, Flächen für Sport- und Spielanlagen (§ 5 (2) 2 BauGB)
- Dauerkleingärten
- Gartenland
- Sportplatz
- Spielplatz
- Friedhof
- Freibad
- Hauptabwasserleitung, unterirdisch (§ 5 (2) 4 BauGB)
- Hauptabwasserleitung, unterirdisch

Flächen für die Landwirtschaft und für die Forstwirtschaft - Wald (§ 5 (2) 9 BauGB)

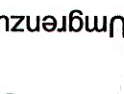


Flächen für die Landwirtschaft

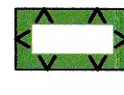
Planungen, Nutzungsregelungen, Maßnahmen und Flächen für Maßnahmen zum Schutz zur Pflege und zur Entwicklung von Natur und Landschaft (§ 5 (2) 10 und (4) BauGB)




Nachrichtliche Übernahmen und Vermerke anderer Planungen und Nutzungsregelungen (§ 5 (4) BauGB)



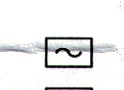
Umgrenzung geschützter Biotope gemäß § 18 ThürNatG



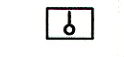
flächig



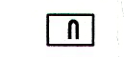
Waldbiotope (feucht, naß), Aue- und Bruchwaldstandorte Feucht- und Naßbiotope, naturnahe Bäche, Teiche, Quellen, Feuchtwiesen, nasse Hochstaudfluren etc.



Streuobst (linear und flächig)




Hohlwege, Guben



Trockenrasen



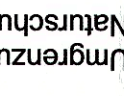
Naturdenkmal



Einzeleinlagen (unbewegliche Kulturdenkmale), die dem Denkmalschutz unterliegen



Umgrenzung von Schutzgebieten und Schutzobjekten im Sinne des Naturschutzrechts (§ 5 Abs. 4, § 9 Abs. 6 BauGB)



Vogelschutzgebiet "Untereichsfeld - Ohmgebirge"



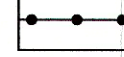
Sonstige Darstellungen



Abgrenzung unterschiedlicher Nutzung, z.B. von Baugebieten und Grünflächen



Plangebietsgrenze



Aufstellungsbeschluss

Der Gemeinderat der Gemeinde Hundeshagen hat in seiner Sitzung am 10.06.2008 die 1. Änderung des Flächennutzungsplanes für die Ortschaft Hundeshagen beschlossen. Die Bekanntmachung des Beschlusses ist durch Abdruck im Amtsblatt der VG Lindenberg / Eichsfeld am 03.09.2009 erfolgt.

Hundeshagen, den 02.06.2012
Bürgermeister



Frühzeitige Bürgerbeteiligung

Die frühzeitige Bürgerbeteiligung erfolgte in der Zeit vom 16.06.2008 bis 07.07.2008. Die Bekanntmachung erfolgte im Amtsblatt der VG Lindenberg / Eichsfeld am 05.06.2008.


Hundeshagen, den 02.06.2012
Bürgermeister



Beteiligung der Träger öffentlicher Belange bei der Festlegung des Untersuchungsumfanges für die Umweltsprüfung

Die Träger öffentlicher Belange wurden mit Schreiben vom 09.05.2008 und 09.12.2008 nach § 1 Abs. 1 BauGB zur Festlegung des Untersuchungsumfanges für die Umweltsprüfung beteiligt.


Hundeshagen, den 02.06.2012
Bürgermeister



Beschluss über den Entwurf und die öffentliche Auslegung

Der Gemeinderat der Gemeinde Hundeshagen hat in seiner Sitzung am 11.03.2010 der 1. Änderung des Flächennutzungsplanes und der Begründung zugestimmt und die öffentliche Auslegung gemäß § 3 Abs. 2 BauGB beschlossen.

Hundeshagen, den 02.06.2012
Bürgermeister



Beschluss über den Entwurf und die erneute öffentliche Auslegung

Der Gemeinderat der Gemeinde Hundeshagen hat in seiner Sitzung am 03.10.2011 der 1. Änderung des Flächennutzungsplanes und der Begründung zugestimmt und die öffentliche Auslegung gemäß § 3 Abs. 2 BauGB beschlossen.

Hundeshagen, den 02.06.2012
Bürgermeister



TfB - Beteiligung

Die Träger öffentlicher Belange erhielten gemäß § 4 BauGB mit Schreiben vom 16.04.2010 Gelegenheit bis zum 17.05.2010 ihre Stellungnahme abzugeben.

Hundeshagen, den 02.06.2012
Bürgermeister



erneute TfB - Beteiligung

Die Träger öffentlicher Belange erhielten gemäß § 4 BauGB mit Schreiben vom 20.05.2011 Gelegenheit bis zum 07.07.2011 ihre Stellungnahme abzugeben.

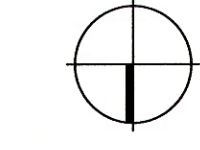
Hundeshagen, den 02.06.2012
Bürgermeister



Feststellungsbeschluss

Der Gemeinderat der Gemeinde Hundeshagen hat in seiner Sitzung am 13.10.2011 den Feststellungsbeschluss zur 1. Änderung des Flächennutzungsplanes der Gemeinde Hundeshagen beschlossen.

Hundeshagen, den 02.06.2012
Bürgermeister



FLÄCHENNUTZUNGSPLAN

GEMEINDE HUNDESHAGEN
HAUPTSTRASSE 17
37339 TEISTUNGEN

AUFTRAGGEBER

CLAUSS - CHRISTOPH ZIEGLER
bearbeitet Okt. 2011
Kraus

Freier Landschaftsarchitekt
Krausgen 16a 37308 Hildesheim
Tel. 05131 6011003

PLANNUMMERT
1 : 5.000
Datum 13.10.2011

EINGEGANGEN

25. Jan. 2012

Lindenberg/Eichsfeld

Gemeinde

Bemerkungen:
Dieser Plan gilt nur in Verbindung mit dem Übersichtsplan Bl. - Nr. 92.442 Stand Juni 1998. (Bl. - Nr. 1 und 2 Teilplan West und Teilplan Ost) Stand Februar 1999 und den Verfahrensvermerken Bl. - Nr. 92.442 Stand Juni 1998.