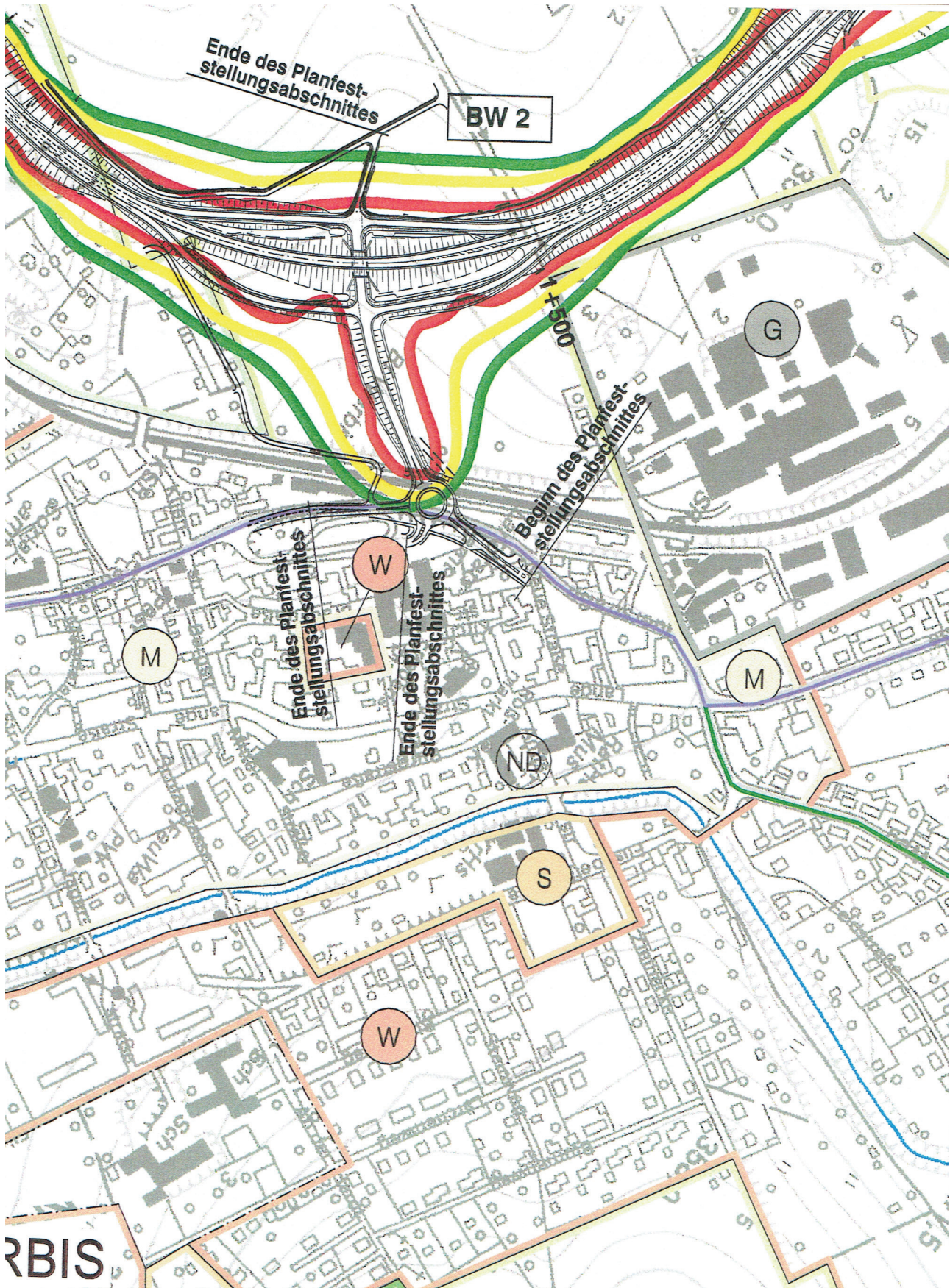


Anlage 2

Auszug aus dem Erläuterungsbericht
der Verkehrsmodell-Analyse (2018 - 6627/876)


















B247n
Neubau der Ortsumfahrung
Worbis-Wintzingerode

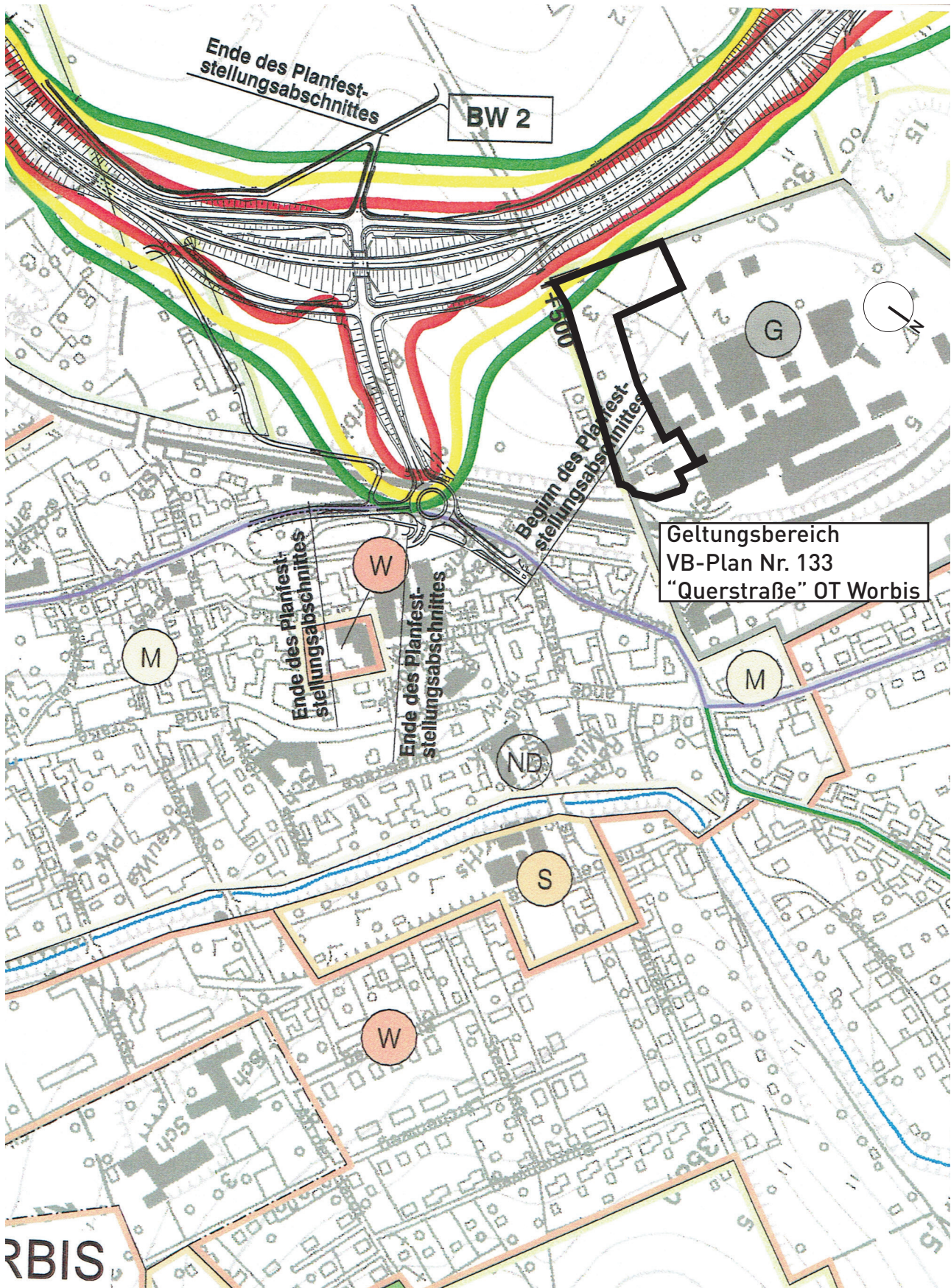
Straßenbauamt Nordthüringen



Tagisophone ohne Lärmschutz

Zeichenerklärung

	Grünfläche		Bundesstraße Nr. 80
	geschützter Landschaftsbestandteil		Landesstraße Nr. 1012
	reines und allgemeines Wohn- gebiet, Kleinsiedlungsgebiet		
	Sondergebiet (Schulen, Heime, Krankenhäuser)		Tagisophone ohne Lärmschutz
	Gewerbegebiet, Industriegebiet		57 dB (A) Sondernutzung
	Mischgebiet		59 dB (A) Wohngebiet
	Wald		64 dB (A) Mischgebiet
	Landwirtschaft		
	Landschaftsschutzgebiet		
	Naturdenkmal		
	nicht amtlich bestätigtes Gebiet		
	Fläche für Gemeindebedarf		



Tagisophone ohne Lärmschutz